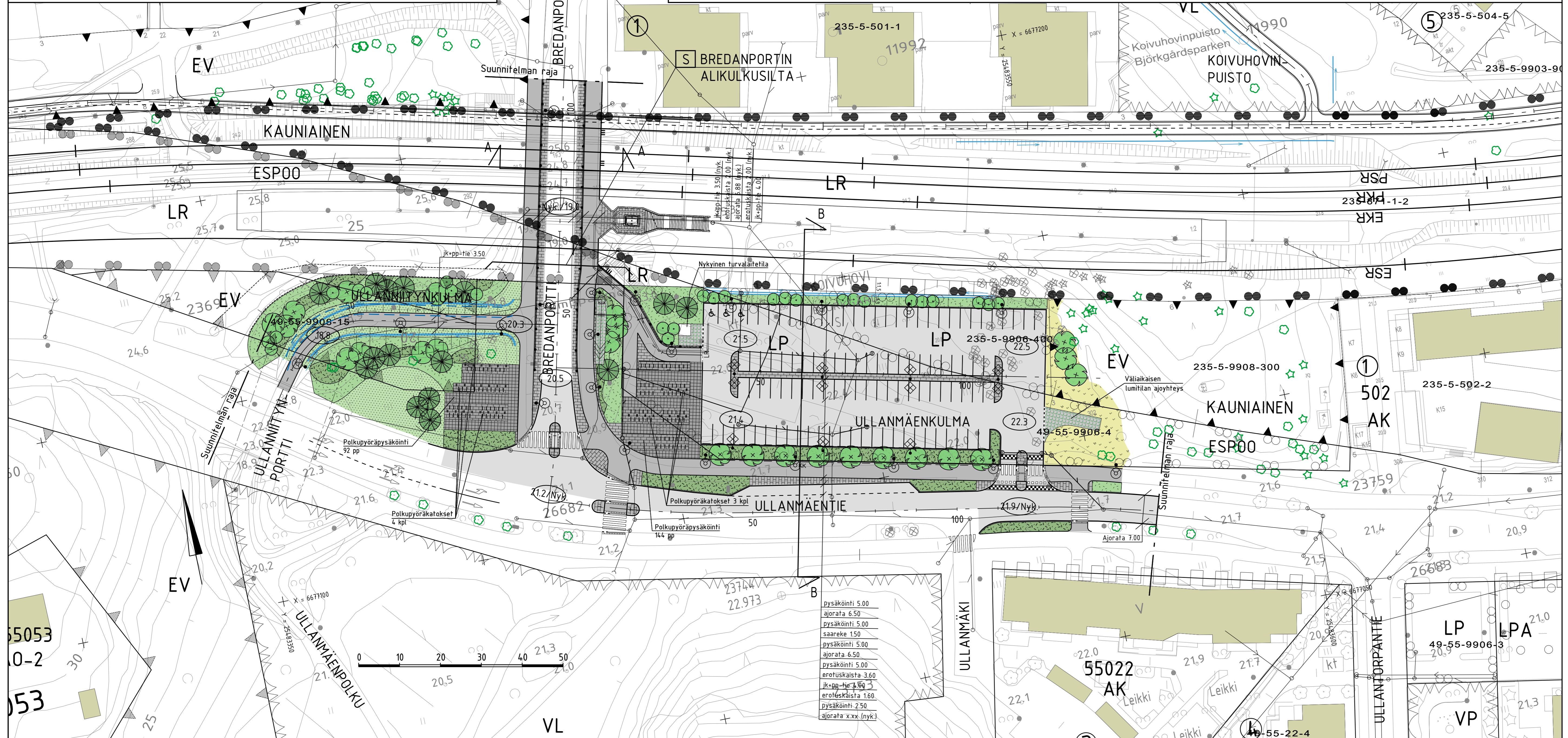
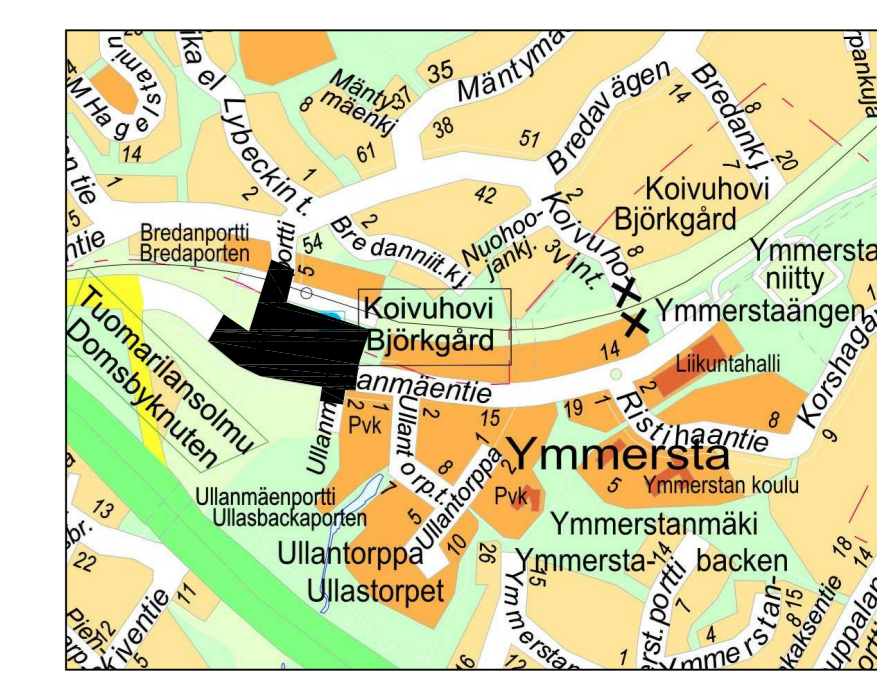
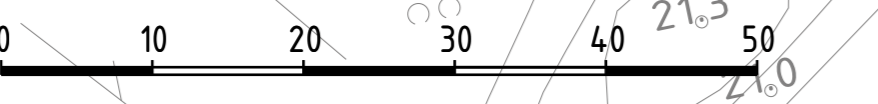


- MERKINTÖJEN SELITYS
- ajorata, asfaltti
 - jk+pp-tie / jk, asfaltti
 - kiveys
 - viheralue
 - poistettava kasvillisuus
 - istutettava puu
 - istutettava korkea yksittäispensas
 - nykyinen / poistettava lehti-/havupuu
 - reunatuki
 - madallettu / luiskattu / upotettu reunatuki
 - varoitusraita
 - katu-/kevyen liikenteen valaisin
 - kaide
 - tukimuuri
 - pyöräteline
 - riitiläikävän kansi
 - hulevesiviemäri, suunniteltu / rakennettu
 - esteetön reitti
 - likimääräinen kadun korkeusasema
 - latuvaraus
 - avouoma uusi, virtausnuoli



- 5.00 pysäköinti
- 6.50 ajorata
- 5.00 pysäköinti
- 1.50 saareke
- 5.00 pysäköinti
- 6.50 ajorata
- 5.00 pysäköinti
- 5.00 ajorata
- 3.60 erotuskaista
- 3.90 jk+pp-tie
- 1.60 erotuskaista
- 2.50 pysäköinti
- xxx ajorata (nyk.)



LUONNOS 14.2.2023

TASOKOORDINAATTIJÄRJESTELMÄKORKEUSJÄRJESTELMÄ
ETRS-GK25 N2000

REV	PVM	TEKIJÄ	ERITTELY
		KAUNIAISTEN KAUPUNKI YHDYSKUNTATOIMI KUNTATEKNIikka	GRANKULLA STAD SAMHÄLLSTEKNIK KOMMUNTEKNIK
RAKENNUSKOHTIEN NIMI JA OROITE		KAUNIAISTEN KAUPUNKI KOIVUHOVIN ASEMA ULLANMÄENKULMA, BREDANPORTTI	PIIRUSTUSLAI KATU- JA PUUSTOSUUNNITELMA ASEMPIIRUSTUS Päiväys: xx.xx.2023 Hyväksytty: Suunnittelunä, työnnumero ja piirustuksen numero
PIIRUSTUKSEN SISÄLTÖ		MITAKAAVA 1:500	Muutos
AFRY Finland Oy Pl. 500 Käyntiosoite: Jaakonkatu 3 01620 Vantaa afry.com			TKA 2310
Päiväys: xx.xx.2023 Pääsuunn. Hyv.		Tiedosto DWG Suunn./Piirt. Tarkastaja Yhteyshenkilö	A S