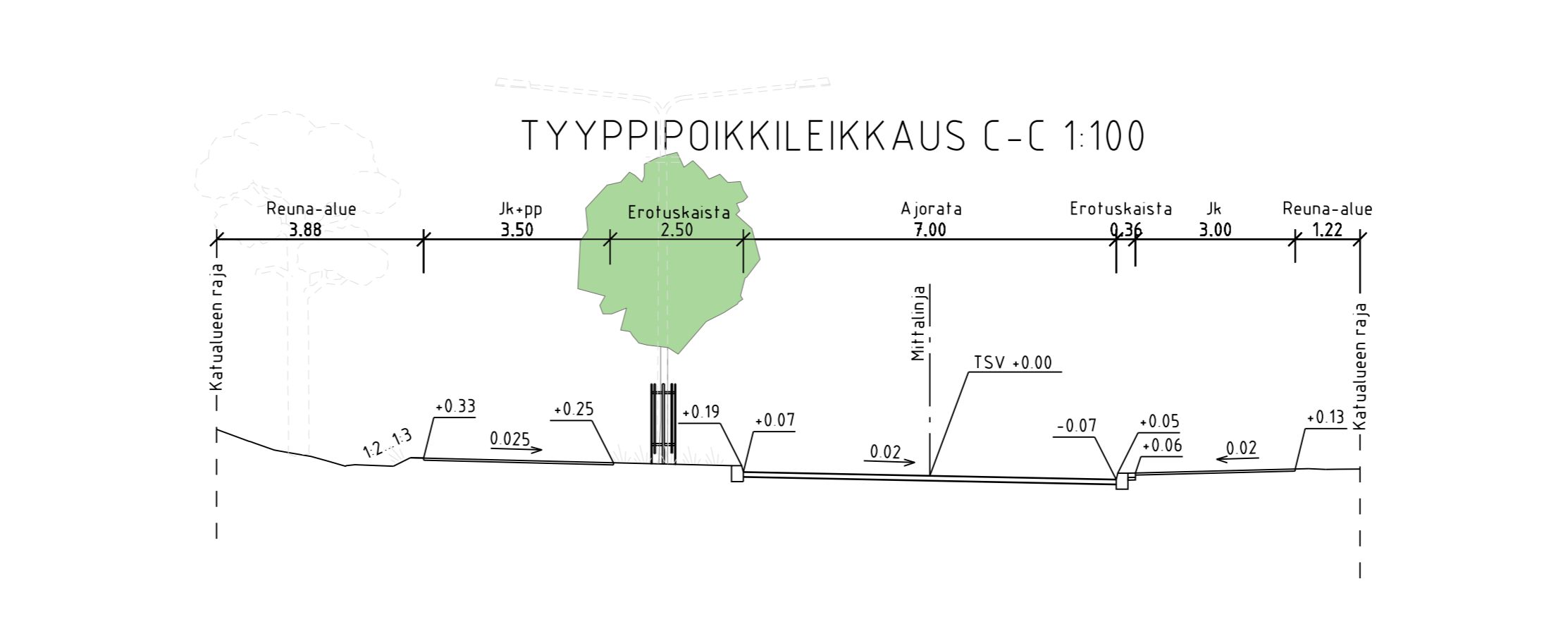
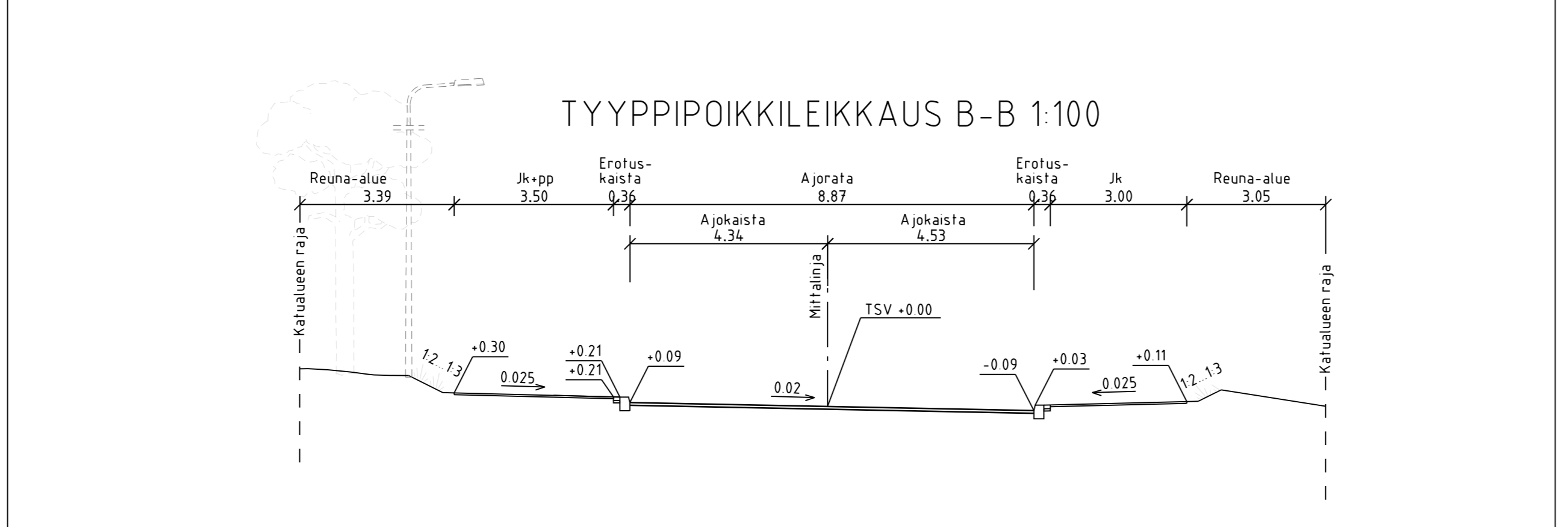
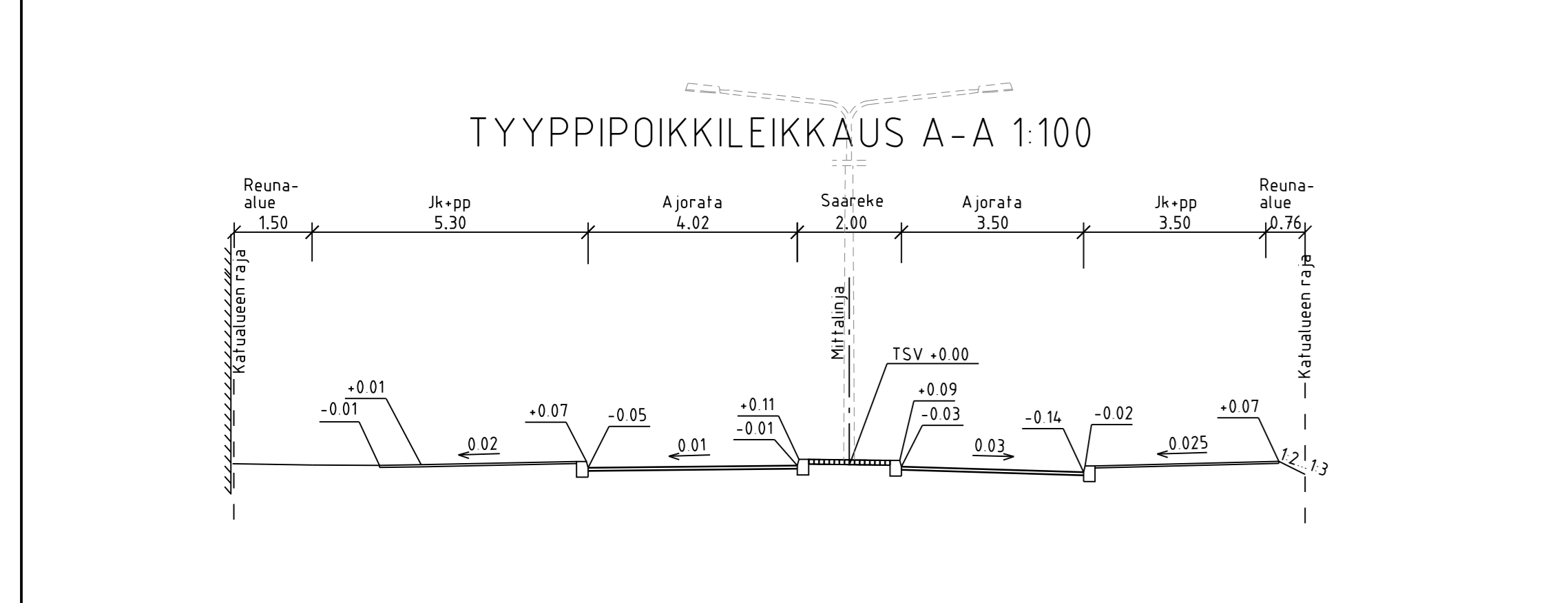
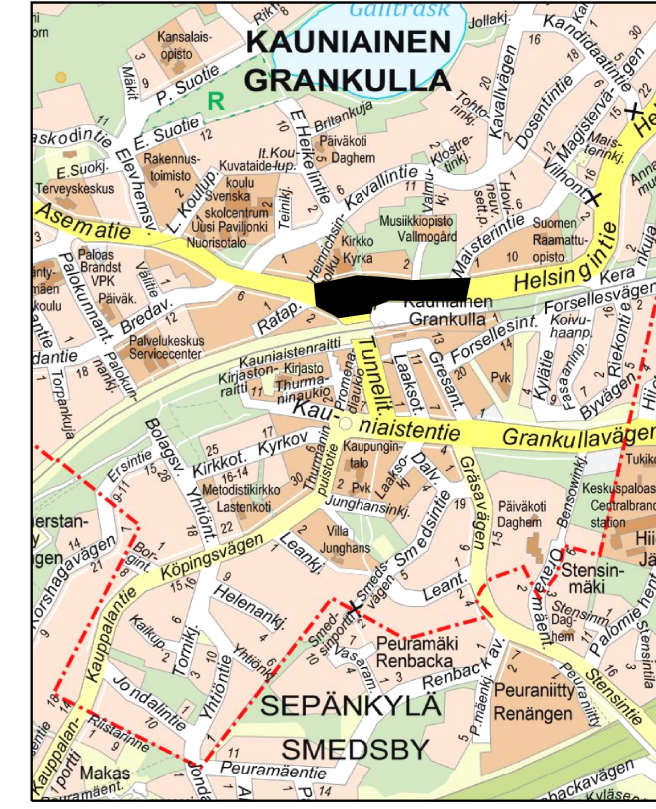


- MERKINTÖJEN SELITYS**
- jk+pp -tie/jk, asfaltti
 - ajorata, asfaltti
 - noppakivi/nupukivi, punainen
 - betonikivi, ruskea
 - graniittikivi hidastekorokkeessa
 - kenttäkivi
 - kivituhka
 - nurmetus
 - monilajinen matala havupensas
 - monilajinen matala lehtipensas
 - nykyinen pensas
 - valaisinpylväs
 - tarkastuskaivo/hulevesikaivo, suunniteltu
 - hulevesiviemäri, suunniteltu/rakennettu
 - reunatuki
 - upotettu / madallettu / luisattu reunatuki
 - avouoma
 - istutettava puu /istutettava puu runkosuojalla
 - säilytettävä mitattu puu/säilytettävä puu
 - poistettava puu
 - kadun likimääräinen korkeusasema
 - tukimuuri



KAUNIAINEN KAUPUNKI YHDYSKUNTATOIMI KUNTATEKNIikka		GRANKULLA STAD KOMMUNTEKNIK SAMHÄLLSTEKNIK	
ASEMATIC POSTITORIN KIERTOLIITTYMÄ HELSINGINTIE		Katusuunnitelma ja tyyppiPOIKKILEIKKAUS	
PAK. x: #.202X SUUNN. #.202X PIIR. #.202X HYV. Heli Hyvärskyjä	SAARNA-ALUE TKA	TÖN NRO 2311.003	MITTAVAARA 1:500/ 1:100 KORTTIKAAVA GK25 N2000
HSY Vesihuolto Ilmalankatu 2A PL 300 00066 HSY p. (09) 15611	NRO	HYV. TARK. TARK. TARK. HYV. #.#.202X TARK. #.#.202X LAAT. #.#.202X	Rauno Matilla Rauno Matilla Vesa-Matti Lampinen
Finnmap Infra		Finnmap Infra Oy Ratilantie 11 00521 Helsinki p.091 8565 3800	