



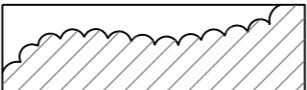


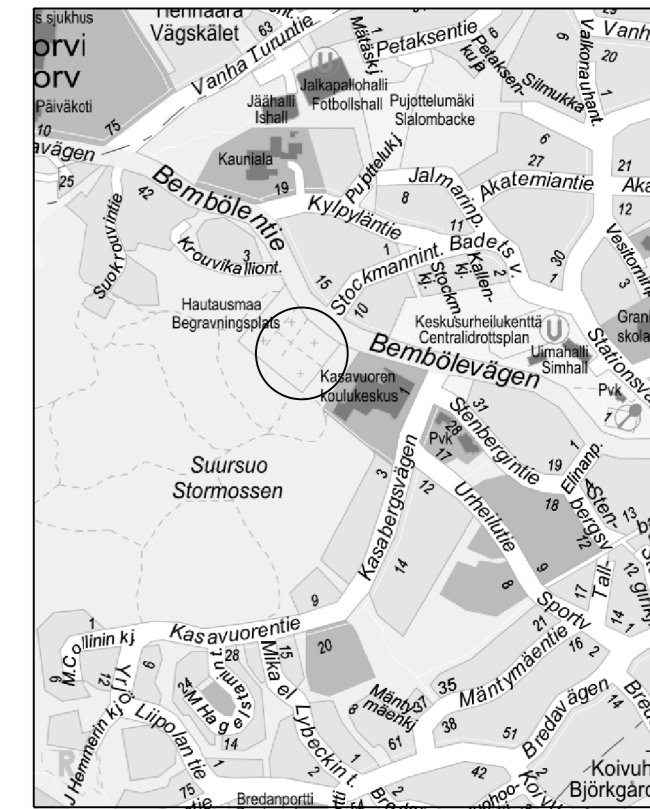





MERKINTÖJEN SELITYS

-  kivituhka
-  liuskekivi
-  viheralue
-  korkea lehtipensas
-  säilyvä metsä-alue, huonokuntoiset tai vaaralliset puut poistetaan
-  mitattu puu
-  kesävesipiste



LUONNOS 12.1.2024

 KAUNIAISTEN KAUPUNKI YHDYSKUNTA TOIMI KUNTATEKNIikka		GRANKULLA STAD KOMMUNTEKNIK SAMHÄLLSTEKNIK				
RAKENUSKOHTEN NIMI JA OSIOIT <b>HAUTAUSMAAN LAAJENNUS</b>		PIIRUSTUKSEN SISÄLTÖ Asemapiirustus	MITTAKAAVA 1:500 KOORDINAATIT GK25 N2000			
PVM.	SUUNN.	PIIRT.	HYV.	SUUNN. ALA	TYÖ NÖ	PIIR. NÖ
				TKA	.	2323.10
TIEDOSTO PROJEKTI				HYV.		
 HSY Vesihuolto Ilmalankuja 2A PL 300 00066 HSY p.(09) 15611				NRO		
 Finnmap Infra Oy Ratapihantie 11 00521 Helsinki p.(09) 0565 3800				HYV.	#:#.202X	-
				TARK.	#:#.202X	-
				LAAT.	#:#.202X	Rosa Ruolahti