






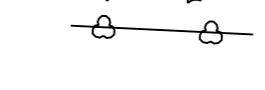


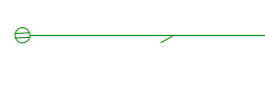
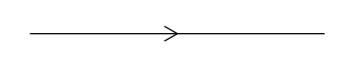


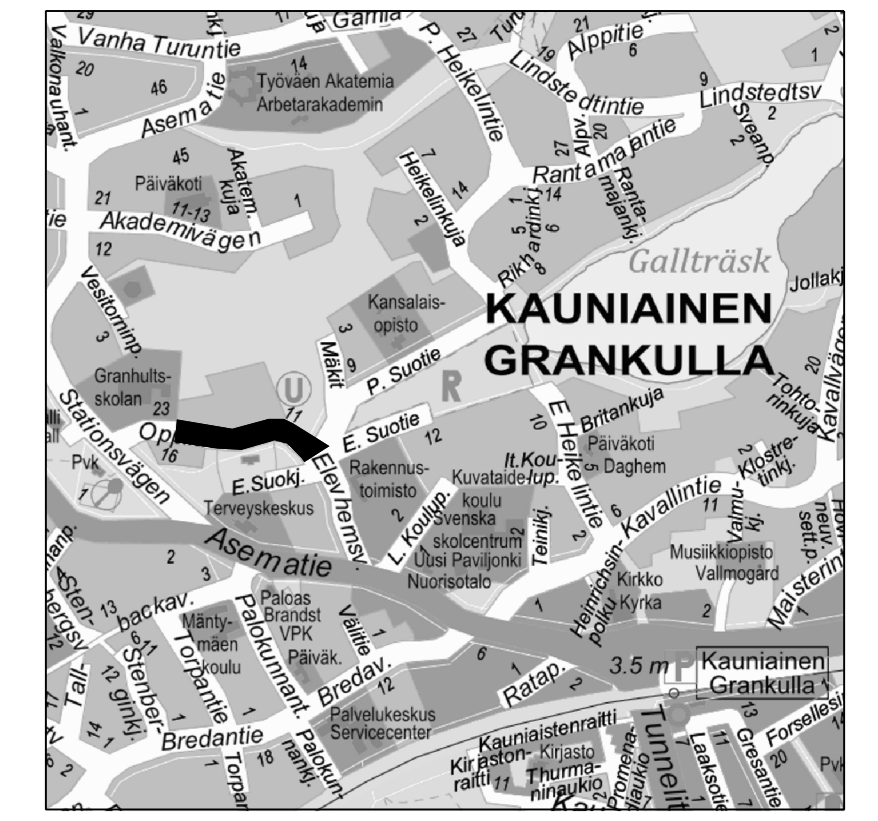


MERKINTÖJEN SELITYS

-  ajorata, asfaltti
-  jkpp-tie, asfaltti
-  kiveys
-  viheralue
-  kivituhka
-  säilytettävä lehti/havupuu
-  poistettava lehti/havupuu
-  nykyinen pensasaita
-  reunakivi / upotettu reunakivi
-  madallettu / luiskattu reunakivi
-  valaisinpylväs
-  tiekaide
-  rak. ritiläkaivo ja hulevesiviemäri
-  rak. vesijohto
-  rak. jätevesiviemäri



LUONNOS 20.01.2025

REV	PVM	TEKIJÄ	ERITTELY
 <b>KAUNIAISTEN KAUPUNKI</b> YHDYSKUNTATOIMI KUNTATEKNIikka		<b>GRANKULLA STAD</b> KOMMUNTEKNIK SAMHÄLLSTEKNIK	
RAKENNUSKOHTAEN NIMI JA OsoITE <b>OPPILASKODINTIE</b> välillä Asematie - Palloiluhalli		PIIRUSTUKSEN SISÄLTÖ Yleissuunnitelma v1	MITTAKAAVA 1:500 HOONALUOTO GK25 N2000
TARK.	HYV.	SUUNN. ALA	TYÖ NÖ
		<b>TKA</b>	<b>2327.001</b>
 HSY Vesihuolto Ilmalankuja 2A PL 300 00006 HSY p.(09) 15611		NRO	PROJEKTI
HYV.	TARK.	HYV.	TARK.
HYV.	TARK.	HYV.	TARK.
HYV.	TARK.	LAAT.	Jukka Johansson
 <b>Finnmap Infra</b> Finnmap Infra Oy Ratapihantie 11 00521 Helsinki p.(09) 8565 3800			